


Kanton Graubünden



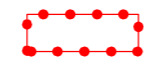
Gemeinde Klosters

Quartierplan Coop-Areal

Einleitung gemäss Art. 16 KRVO


Situationsplan 1: 500

Festsetzung



Quartierplanperimeter

Hinweis



Baugebiet



Gewässer



Höhenlinien (1.0 m / 5.0 m)

beschlossen vom Gemeindevorstand am:

Der Gemeindepräsident:

Der Gemeindevorstand:

.....

.....

Quelle: Amtliche Vermessung (AV) Gemeinde Klosters, Kanton Graubünden, 06.01.2022

